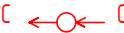


KATASTER
DRUH POVRCHU
VZDIALENOSTI ŠACHIET
OZNAČENIE ŠACHET

Zámutov
Cesta III/361MK - štrková cesta
7.37

S1

SMEROVÉ POMERY



MIERKA 1:500/100

LEGENDA TYPŮV ČIAR
Pôvodný terén
UPRAVENÝ TERÉN

STOKA C

KÓTA UPRAVENÉHO TERÉNU

HĽBKA VÝKOPU

HĽBKA DNA POTRUBIA

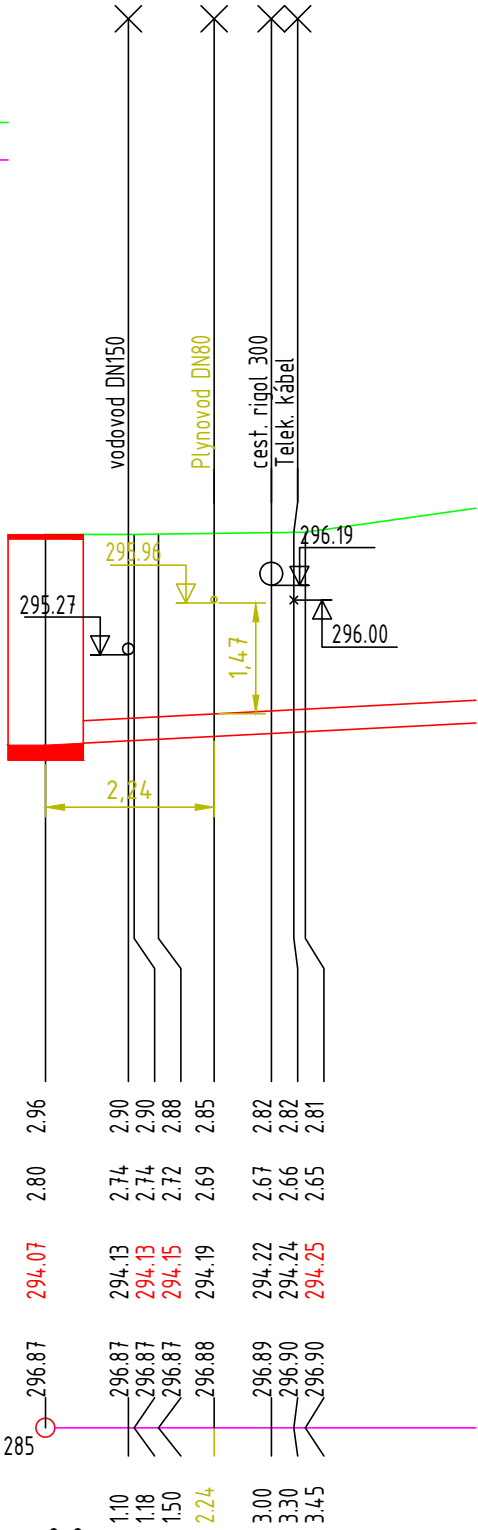
KÓTA DNA POTRUBIA

KÓTA Pôvodného terénu

ZROVNÁVACIA ROVINA

STANIČENIE [km/m]
PROFIL[mm]-MATERIÁL-DĹŽKA[m]
SKLON[promile]-DĹŽKA[m]

KAPACITNÝ PRIETOK[l/s]-RYCHLOSŤ[m/s]



0.0

DN300-PVC SN12-610.42
51.60-7.37
Pískové lože 120°, obsyp pískem 300 mm
302.1-4.27

POVRCH ÚZEMIA
VZDIAL. VRCHOLOVÝCH BODOV
OZNAČENIE VRCHOLOVÝCH BODOV

MIERKA 1:500/100

LEGENDA ČIAR
Pôvodný terén
HRUBÉ TERÉNNE ÚPRAVY
UPRAVENÝ TERÉN

Vodovodný rad C

KÓTA UPRAVENÉHO TERÉNU

HĽBKA VÝKOPU

KÓTA VÝKOPU

HĽBKA DNA POTRUBIA

KÓTA DNA POTRUBIA

KÓTA Pôvodného terénu

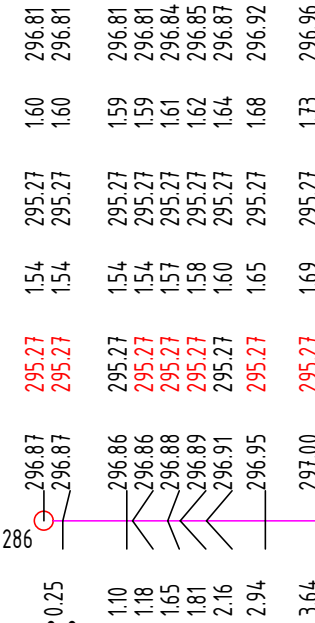
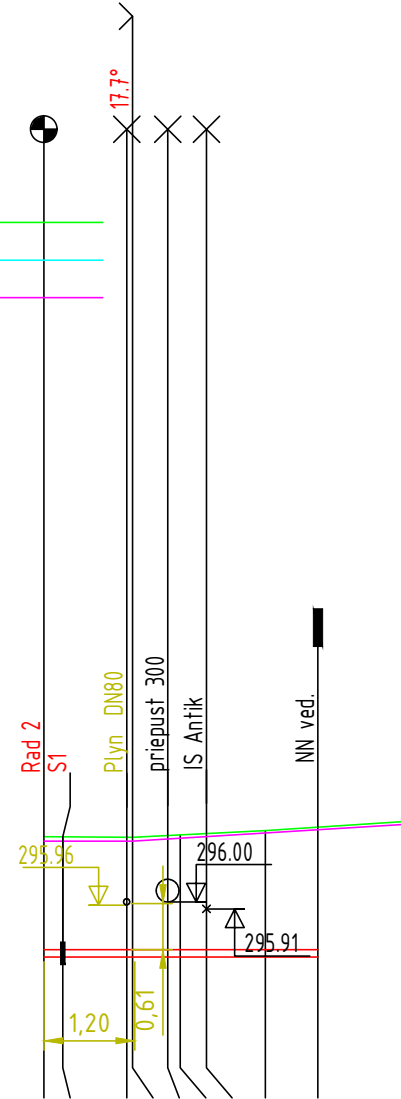
ZROVNÁVACIA ROVINA

STANIČENIE [km/m]
DN[mm]-MATERIÁL-DĹŽKA[m]
SKLON[‰]-DĹŽKA[m]
ULOŽENIE POTRUBIA

Zámutov - inravilán	
miestna komunik. - štrk	
1.18	130.88

Rad 2

V1




0.25

0.0

DN100-PE 100RC SDR 17-616.02
3.00-4.77
Tvarovo upravené lôžko, obsyp 300 mm

SO 01 Rozšírenie vodovodu a kanalizácie
– parc. č. C–KN 882, 3648, 3650 k.ú Zámutov

VYPRACOVAL: Ing. S. Margicin		ZODPOVEDNÝ PROJEKTANT: Ing. S. Margicin	HLAVNÝ INŽINIER PROJEKTU: Ing. S. Margicin	<div></div>	
MIESTO STAVBY: k.ú. Zámutov		OKRES: Vranov nad Topľou			IČO: 31 708 951 email: margicin@oaquing.sk Mobil: 0905 615 914
INVESTOR: Obec Zámutov, Obc.úrad 434, 094 15 Zámutov					
STUPEŇ: Projektová dokumentácia pre stavebné povolenie					
STAVBA:		ZÁK. ČÍSLO: 10102024			
ROZŠÍRENIE VODOVODU A KANALIZÁCIE V OBCI ZÁMUTOV		DÁTUM: 10. 2024		PARÉ:	
		MIERKA: 1:100 /100		ČÍSLO PRÍLOHY: D.1-12	
PRÍLOHA:		KRIŽOVANIE S PLYNOM - VOLD. RAD C, STOKA C			